



Компания Липецкгеоизыскания

WWW.LIGIZ48.COM



О Компании

ООО «Компания Липецкгеоизыскания» входит в группу компаний «Липецкгеоизыскания», которая существует на рынке инженерных изысканий с **2004 года**.

ГК «Липецкгеоизыскания» динамично развивается и уверенно стремится к лидерству в своей профессиональной сфере.



Хронология достижений:

2007

В 2007 г. мы были отмечены почетной грамотой от Министерства регионального развития Российской Федерации.

2008

В 2007 и 2008г. мы вошли в рейтинг 100 лучших проектных изыскательских организаций Российской Федерации по итогам Всероссийского конкурса – Лидеров строительного комплекса России.

2010

В 2010 г. наши успехи были отмечены Администрацией Липецкой области.

2016

В 2016 г. удостоились звания «Лидер отрасли – 2016». В данном рейтинге наша компания вошла в группу AAA по Центральному округу, что означает высший уровень надежности.

17 лет на рынке инженерных изысканий!



О Компании

ООО «Компания Липецкгеоизыскания» выполняет полный комплекс инженерных изысканий для строительства зданий и сооружений I и II уровней ответственности, осуществляет землеустроительную, кадастровую и проектную деятельность, занимается разведкой полезных ископаемых и лазерным сканированием местности. Работы ведутся с использованием высокотехнологичного геодезического оборудования (GPS-приемники спутниковые двухчастотные, электронные тахеометры, теодолиты, лазерные 3D сканеры и др.).

Компания обладает **собственной лабораторией**, оснащенной современными приборами (компрессионными, сдвиговыми, фильтрационными, коррозионными, подготовительными). Данные технологии позволяют сократить срок выполнения работ и снизить их стоимость.

Численность сотрудников составляет **порядка 30 человек**. Все инженерно-технические работники имеют высшее образование, полученное в ведущих специализированных ВУЗах (МИИГАиК, ВГУ, Воронежский СХИ) и опыт работы в области геодезических, геологических, кадастровых работ и проектирования более семи лет.

17 лет профессионализма!

Лабораторный комплекс

ООО «Компания Липецкгеоизыскания» обладает **собственной лабораторией**, оснащенной современными приборами (компрессионными, сдвиговыми, фильтрационными, коррозионными, подготовительными). Данные технологии позволяют сократить срок выполнения работ и снизить их стоимость.

Предлагаем Вашему вниманию виртуальную экскурсию по лабораторному комплексу ООО «Компания Липецкгеоизыскания».


1. Помещение приёма и подготовки проб





1 - вытяжной шкаф; 2 - сушильный шкаф; 3 - муфельная печь; 4 - прибор для рассеивания песка и щебня; 5 - весы лабораторные; 6 - анализатор жидкости кондуктометрический; 7 - набор сит; 8 - мельница грунтовая; 9 - иономер; 10 - анализатор коррозионной активности; 11 - дистиллятор.

Лабораторный комплекс

2. Лаборатория механических испытаний



- 1 - прибор для проведения испытаний методом трёхосного сжатия дисперсных грунтов;
- 2 - прибор определения прочностных свойств грунта на сдвиг ASIS;
- 3 - уплотнитель грунта до 0,5 МПа;
- 4 - комплект для определения пучинистости грунтов;
- 5 - весы аналитические;
- 6- прибор сосредоточенной нагрузки (одноосное сжатие);
- 7 - компрессионные приборы.



Лабораторный комплекс

3. Лаборатория физико-химических испытаний




- 1 - спектрофотометр;
- 2 - химические реактивы;
- 3 - конус Васильева;
- 4 - набор стеклянной посуды.



Услуги

На сегодняшний день мы выполняем на высоком уровне работы по инженерно-геологическим, инженерно-геодезическим, инженерно-экологическим и инженерно-гидрометеорологическим изысканиям, как в Липецкой области, так и за ее пределами. ООО «Компания Липецкгеоизыскания» предлагает весь спектр услуг в области инженерных изысканий для строительства:



1. Инженерные изыскания для строительства

*инженерно-геодезические изыскания;
инженерно-геологические изыскания;
инженерно-гидрометеорологические изыскания;
инженерно-экологические изыскания;
геотехнический мониторинг;
работы по обследованию состояния грунтов, состояний зданий
и сооружений, их строительных конструкций;
лабораторные работы.*

2. Геодезические работы при строительстве

3. Геологоразведочные и маркшейдерские работы

4. Геодезические и картографические работы

5. Буровые и опытные работы

6. Проектирование

7. Экологический мониторинг

8. Кадастровые работы

9. Гидрогеологические работы

Наши объекты





ГК «Липецкгеоизыскания» известна как надежный профессионал во многих городах России. Мы проводили инженерные изыскания для строительства автодороги «Бавлы – Кумертау» в Башкортостане, нового выхода на МКАД с трассы М-1 «Москва – Минск», скоростной автодороги Москва – Санкт – Петербург, обхода города Павловска на трассе М4. С нашим участием производилась реконструкция газопровода «Уренгой – Новопсков», мы выполняли топографическую съемку на хребте Псехако для зимней Олимпиады в Сочи. Наши специалисты поставили на кадастровый учет сотни километров дорог по всей стране и чуть больше полутора тысяч различных линейных объектов в Калужской, Ивановской, Липецкой, Тамбовской, Московской, Воронежской, Владимирской областях и других областях. За нашими плечами сотни успешных крупных объектов на территории Липецкой области, таких как: работы по проектированию и строительству 29, «Университетского» и «Елецкого» микрорайонов, города-спутника Романово в Липецком районе, разработка геодезического обоснования и строительной сетки на площадки строительства комплекса доменной печи №7 ОАО «НЛМК», объектов ОЭЗ ППТ «Липецк» и региональных экономических зон Липецкой области и т.д.

Нас знает вся Россия!

Наши клиенты

География нашей работы охватывает достаточно большую территорию: от Крыма до Республики Башкортостан, от Москвы до Саратовской области. Также нам доверяют и многие зарубежные компании.



Наши клиенты

География нашей работы охватывает достаточно большую территорию: от Крыма до Республики Башкортостан, от Москвы до Саратовской области. Также нам доверяют и многие зарубежные компании.



Почему мы?



Опытные дипломированные специалисты с профильным образованием.



Наличие необходимых для проведения работ лицензий и разрешительных документов позволит грамотно выполнять задачи и оформлять официальные документы.



Своя буровая техника, современное геологическое и геодезическое оборудование.



За годы нашей работы мы накопили уникальный опыт, благодаря которому мы, способны решать проблемы любого уровня. Мы всегда рекомендуем нашим клиентам оптимальное решение.



Строгое соблюдение нормативов. Плановая поверка оборудования и аттестация сотрудников.

Ваше строительство начинается с нас!

ООО “Компания Липецкгеоизыскания”

Будем рады сотрудничеству с Вами:

- сайт: ligiz48.com
- e-mail: ligiz_co@mail.ru
- адрес: г. Липецк, ул. Славянова, д. 2, пом.1
- тел.: + (4742) 46-58-31

Качественные инженерные изыскания - основа успешного строительства!